

전시 [개막식 4월 16(화) 14:00]

일자 2013년 4월 15일(월)~4월 19일(금)

장소 주일한국대사관 한국문화원 갤러리 M

주소 160-0004 도쿄도 신주쿠구 요쓰야 4-4-10

TEL 03-3357-5970

한·일국제문화포럼

일자 2013년 4월 16일(화) 15:00~17:00

장소 주일한국대사관 한국문화원 갤러리 M

주소 160-0004 도쿄도 신주쿠구 요쓰야 4-4-10

TEL 03-3357-5970

발표자

일본 일본박물관관계자 및 전문가

한국 한국박물관관계자 및 전문가

경희대학교 혜정박물관

경희대학교 혜정박물관은 대한민국에서 최초로 설립된 최대 규모의 고지도 전문 박물관입니다. 11~20세기에 만들어진 동·서양의 고지도와 지도첩을 비롯해 민속 관련 유물까지 모두 수만여 점의 자료가 소장되어 있습니다. 상설전시와 다양한 주제의 특별전시를 비롯하여, 어린이를 위한 역사문화교실도 마련되어 있습니다.

위치 446-701 경기도 용인시 기흥구 덕영대로 1732 (서천동 1)
경희대학교 혜정박물관

관람시간 월~금 10시~16시 (토·일요일, 공휴일 휴관)

입장료 무료

홈페이지 <http://oldmaps.khu.ac.kr>

문의 TEL 031-201-2014

FAX 031-201-2015

경희대학교 혜정박물관 연혁

연도	기간	내용
2012년	7.24~12.31	제16회 고지도 특별전시회 '몽골과 코리아 고지도 체험전'
	8.16	가수 김장훈, 혜정박물관 홍보대사 위촉
2011년	7.09~7.15	한몽수교 21주년 기념전시회 '세계 고지도 속의 몽골과 코리아'
	5.30~12.23	제15회 고지도 특별전시회 '아름다운 세계-고지도'展
	2.14	국립중앙도서관 서양고지도 전시-'영원한 우리 바다, 동해'
2010년	10.28	몽골국 초대대통령 오치르바트 회상록 출간기념
	7.01~12.31	제14회 어린이 특별전시회 '모험과 탐험의 세계로 GO GO GO'
2009년	12.30	국립경찰대학 고지도 전시관 개관
	8.31~10.01	2009 혜정박물관 국제학술대회 '세계지도 속의 동아시아'
	7.20~12.31	제13회 특별전 '천문도로 보는 하늘길'
2008년	6.18~8.30	제12회 특별전 '꿈꾸는 지도! 그 상상의 세계 속으로'
	8.11~8.25	제11회 건국60주년기념 고지도 특별전시회 '영원한 우리땅'
	5.02~5.22	제10회 기획특별전 '아동해 삶의 흔적 간도'
2007년	1.21~8.29	제9회 기획특별전 '가재! 신나는 비단길 탐험'
	9.06~9.30	제8회 기획특별전 '고지도 세계 도시전'
	2.27~8.31	제7회 기획특별전 '콜롬빈과 마조리, 바닷길을 열어라'
2006년	8.05~9.26	제6회 기획특별전 '고지도에서 찾은 우리 땅-간도에서 한라까지'
	10.20~12.17	제5회 기획특별전 '영토의 경계, 삶의 흔적'
2005년	7.15~9.15	제4회 기획특별전 '아! 대한민국 COREA'
	5.17~12.30	제3회 기획특별전 '찾아라! 우리땅, 우리역사'
	5.17	혜정박물관 개관
	4.14~4.16	한국대학박물관협회 제51차 학술대회 개최
2004년	2.1	박물관 등록(제05-박-02호)
	8월~12월	박물관 전시실 설계 및 공사
	5.1	혜정박물관 설립
2003년	8.5~9.26	제2회 기획특별전 '서양고지도 속의 제주도'
	3.2~5.31	'아 동해 그 이름을 찾아서' 연장 전시
2002년	11.21	세미나 "동해명칭의 국제 표준화와 향후 대책"
	10.30~3.1	제1회 기획특별전 '아 동해 그 이름을 찾아서'
	3.1	혜정문화연구소 설립

아름다운 세계고지도展

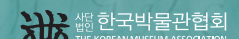
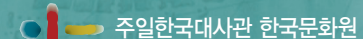
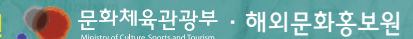
한·일국제문화포럼



주최 및 주관



후원



인사말

경희대학교 혜정박물관은 경기도의 경기문화재단과 함께 주일 한국 문화원에서 '아름다운 세계고지도'展을 개최합니다.

이번 고지도전시회는 경희대학교 혜정박물관이 소장하고 있는 아름다운 고지도 30여 점을 엄선한 특별 전시입니다. 또한 한·일 양국 간의 바람직한 문화교류와 발전 방안에 대하여 재조명하고자 한·일 국제문화 포럼을 함께 개최합니다.

경희대학교 혜정박물관은 2005년 한국에서 최초로 설립된 고지도 전문 박물관으로서 11세기부터 20세기까지 제작된 다양한 동·서양의 고지도와 관련 사료를 소장하고 있습니다.

경기도는 역사적으로 우리나라의 중심에 위치한 유구한 정신적 문화의 고장이며 경제발전의 신성장 동력의 중심으로 자리잡아가고 있습니다.

이번 '아름다운 세계고지도'展과 국제문화포럼을 통하여 세계무대에 등장하는 한·일 양국의 모습과 그 변화를 살펴보고 나아가 바람직한 문화 교류와 미래에 대하여 함께하는 토론의 장에 여러분의 많은 관심과 참여 바랍니다.

2013년 4월

경기도 지사 김문수
경기문화재단 대표이사 엄기영
경희대학교 혜정박물관장 김혜정

아름다운 고지도

PART1 사람과 세상을 보는 눈 고지도


고지도는 현재 뿐 아니라 과거와 미래를 조망해 볼 수 있는 종합적이고 역사적인 결과물이며 문화의 척도입니다. 이처럼 사람과 세상에 대한 역사가 고스란히 담겨 있는 고지도를 통하여 새로운 세계를 상상할 수 있습니다.



Ptolemy's World Map_Ptolemy 15~16c

PART2 하늘에서 찾은 꿈

천문도는 하늘의 별자리 운행을 그린 천체과학의 결과물이자 인간의 꿈이 담긴 상징물입니다. 천문도에서는 아름답게 그려진 서양의 별자리 신화와 전설이야기를 볼 수 있으며 동양의 천문사상을 볼 수 있습니다. 서양과 대한민국 그리고 일본의 천문도에서 새로운 꿈을 찾아보십시오.



천상열차분야지도 조선_17c

천문분야지도 일본_1677

PART3 세계무대에 등장하는 대한민국과 일본

대한민국과 일본은 중국과 유럽을 연결하는 실크로드를 통하여 알려지기 시작하였습니다. 그 후 두 나라는 유럽의 대항해시기를 거치면서 세계지도에 점차 등장합니다. 고지도에서 대한민국과 일본의 형태 변화와 명칭 표기 그리고 오늘날과의 지리정보 지식을 비교해 볼 수 있습니다.



ASIA_Speed, J. 1626

PART4 일본 고지도의 대한민국과 일본

유럽 지도제작기술의 영향을 받은 일본 에도시대의 천문학자 다카하시 가게야스가 제작한 당시 세계최고 수준의 '신정만국전도'를 비롯하여 일본인 스이도 호우가 제작한 '지구만국방도' 나가쿠보 세키스이가 제작한 지도 등을 통하여 세계 속의 대한민국과 일본을 살펴 볼 수 있습니다.



신정만국전도 新訂萬國全圖_1810

PART5 미래를 향한 평화의 공간

고지도에는 제작 당시의 과학과 기술 수준을 그대로 드러내고 있을 뿐 아니라 세계관까지 담겨 있습니다. 서양에서 제작된 고지도에 중국이나 대한민국 그리고 일본이 어떻게 그려지고 인식되고 있었는지, 고지도를 통하여 제작 당시의 국제 정세를 살펴 볼 수 있습니다.



et des Rojaumes de CORÉE ET DE IAPAN_D'Anville, J. B. 1749